草津白根山周辺の地殻変動

－GEONET(電子基準点等)による連続観測結果－

2014年春頃から湯釜付近の膨張を示す地殻変動が継続していましたが、
2015年８月頃から停滞しています。

草津白根山周辺　GNSS連続観測基線図

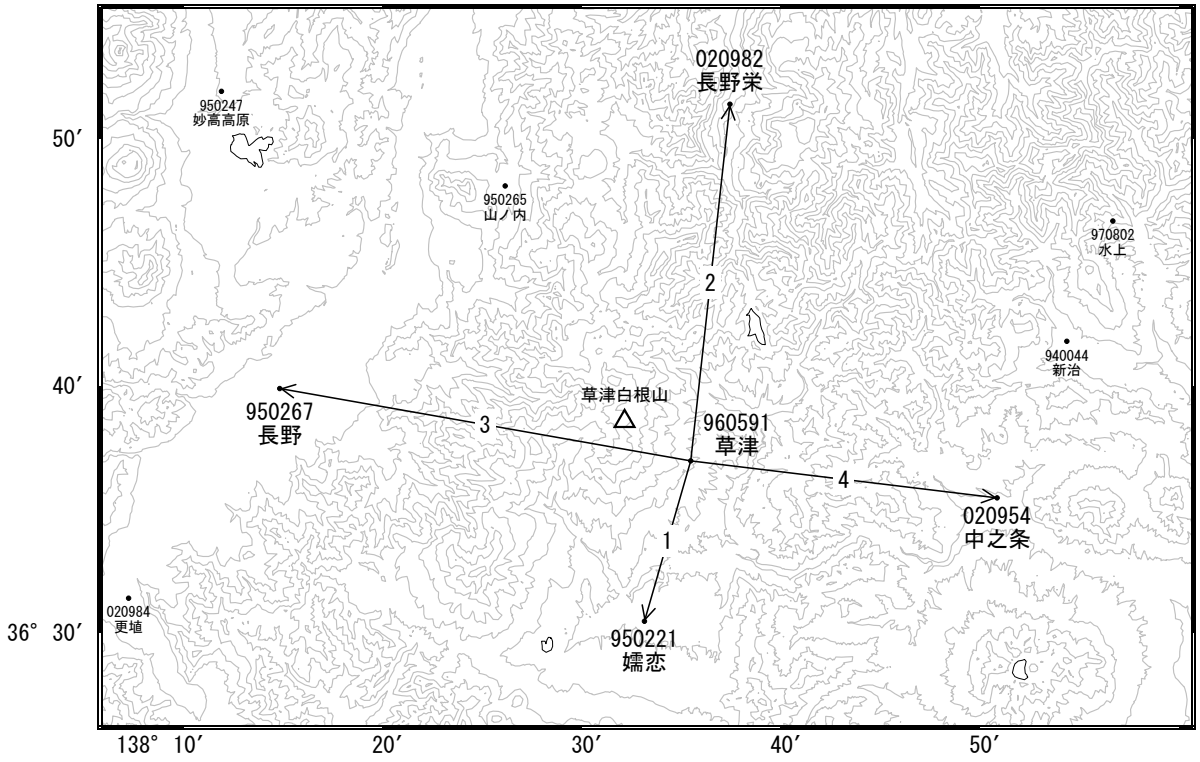

基線変化グラフ

期間: 2014/02/01～2016/02/24 JST

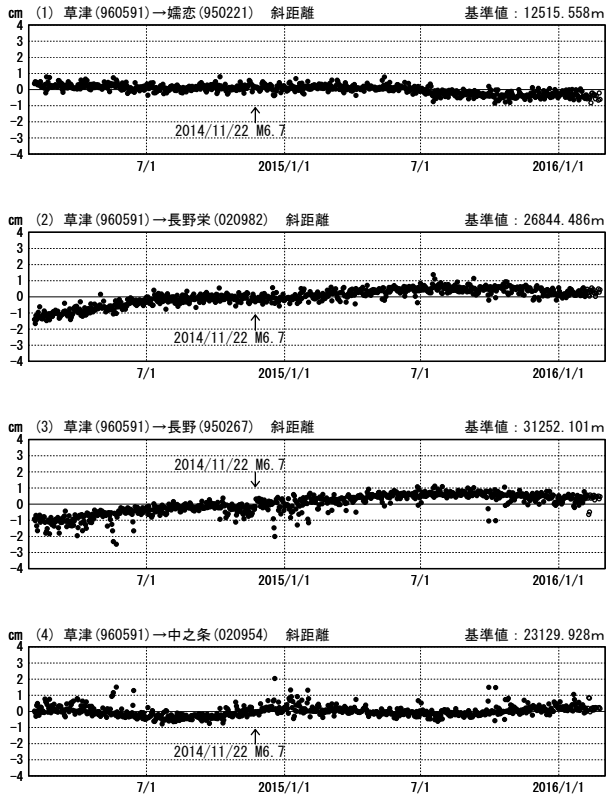

基線変化グラフ

期間: 2015/02/01～2016/02/24 JST

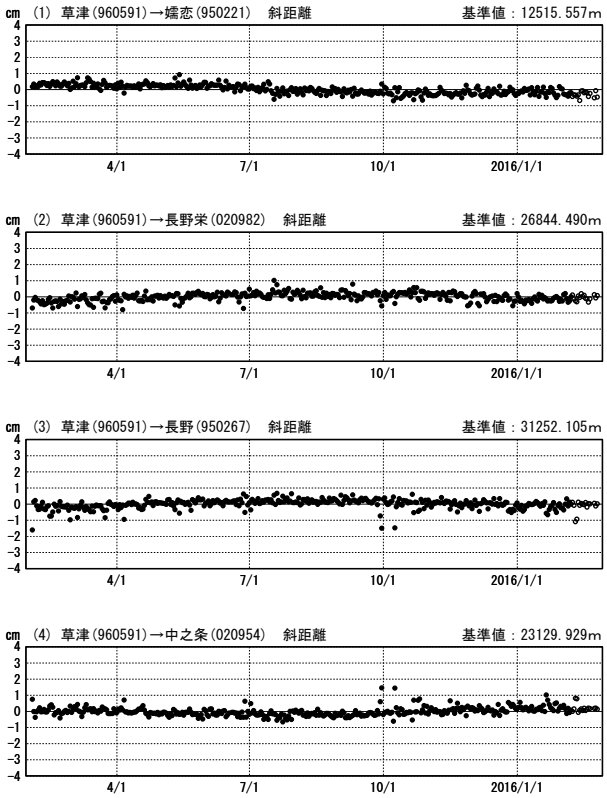

●---[F3:最終解]　○---[R3:速報解]

国土地理院