霧島山周辺の地殻変動

－GEONET(電子基準点等)による連続観測結果－

霧島山周辺では、「えびの」－「牧園」基線で2013年12月頃から伸びの傾向が見られていましたが、2015年１月頃から停滞しています。その他の基線でも、顕著な地殻変動は観測されていません。

霧島山周辺　GNSS連続観測基線図

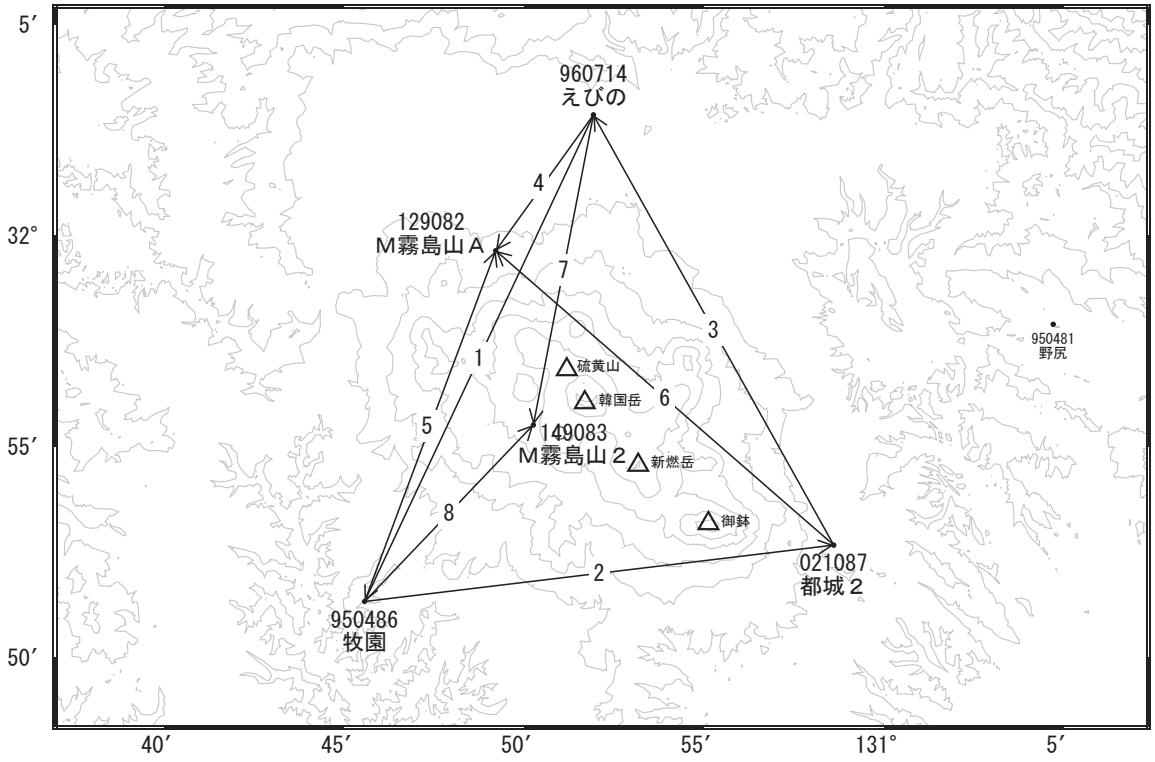

基線変化グラフ

期間: 2010/10/01～2016/02/29 JST

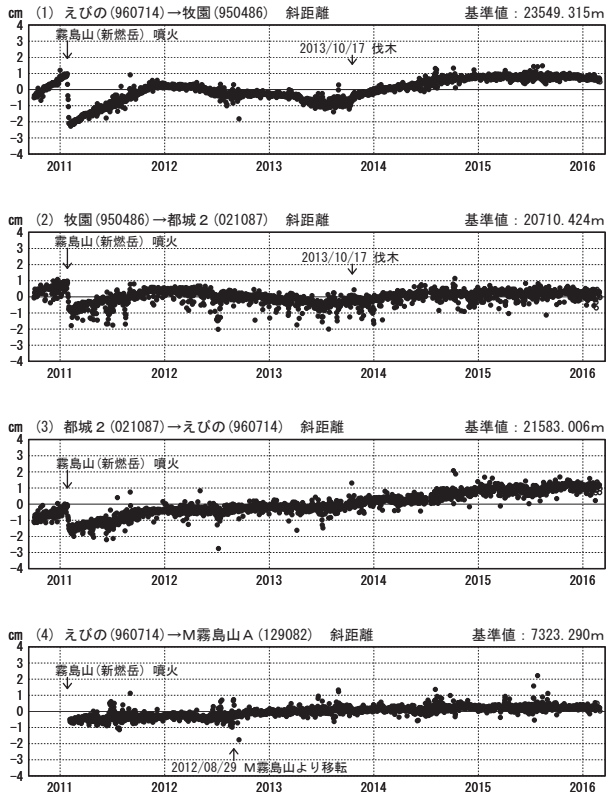

基線変化グラフ

期間: 2014/02/01～2016/02/29 JST

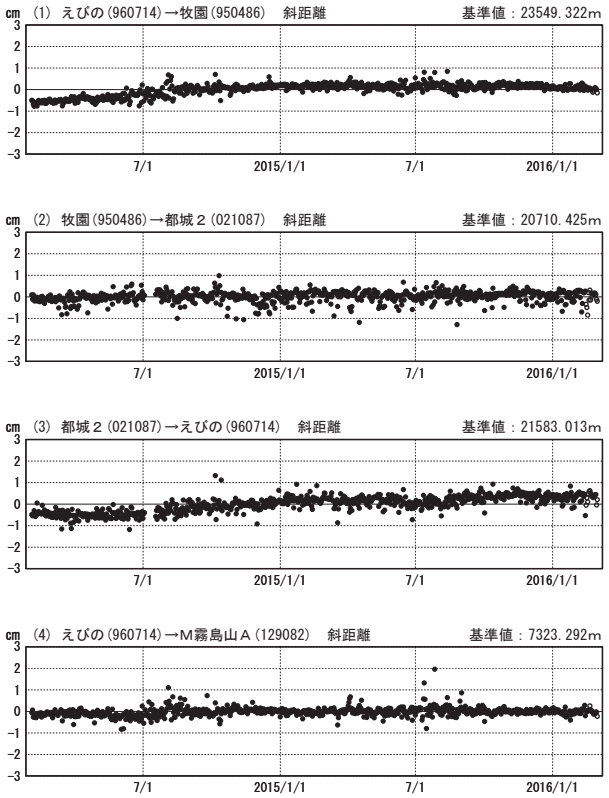

●---[F3:最終解]　○---[R3:速報解]

国土地理院

基線変化グラフ

期間: 2010/10/01～2016/02/29 JST

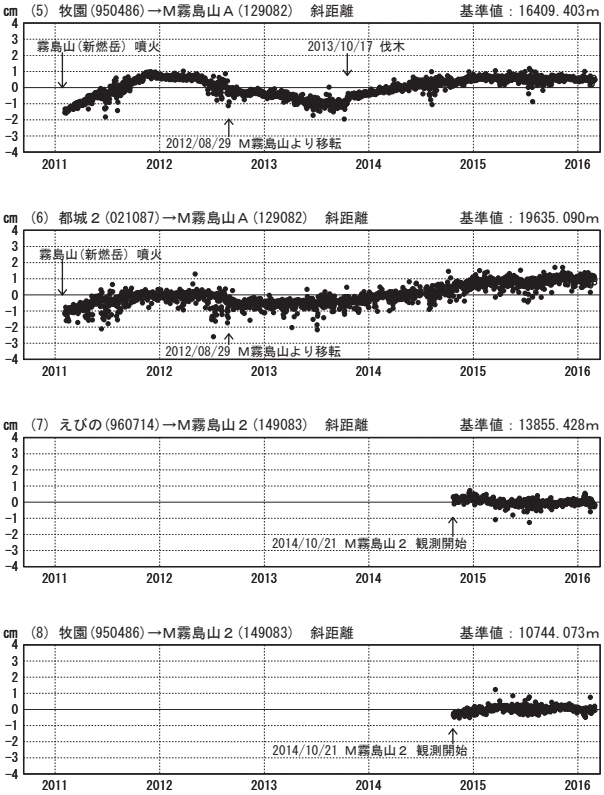

基線変化グラフ

期間: 2014/02/01～2016/02/29 JST

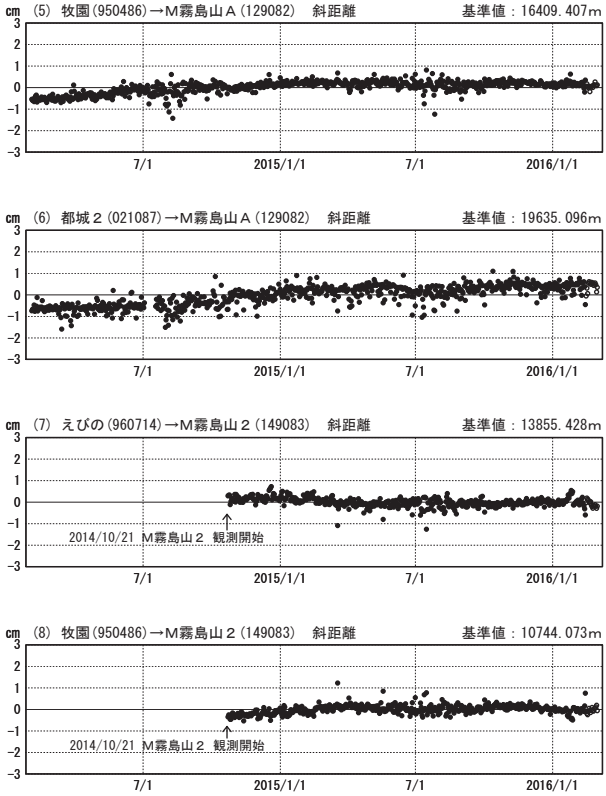

●---[F3:最終解]　○---[R3:速報解]

国土地理院

地殻変動(2015年12月～2016年2月)

基準期間:2015/12/20～2015/12/29[F3:最終解]
比較期間:2016/02/20～2016/02/29[R3:速報解]

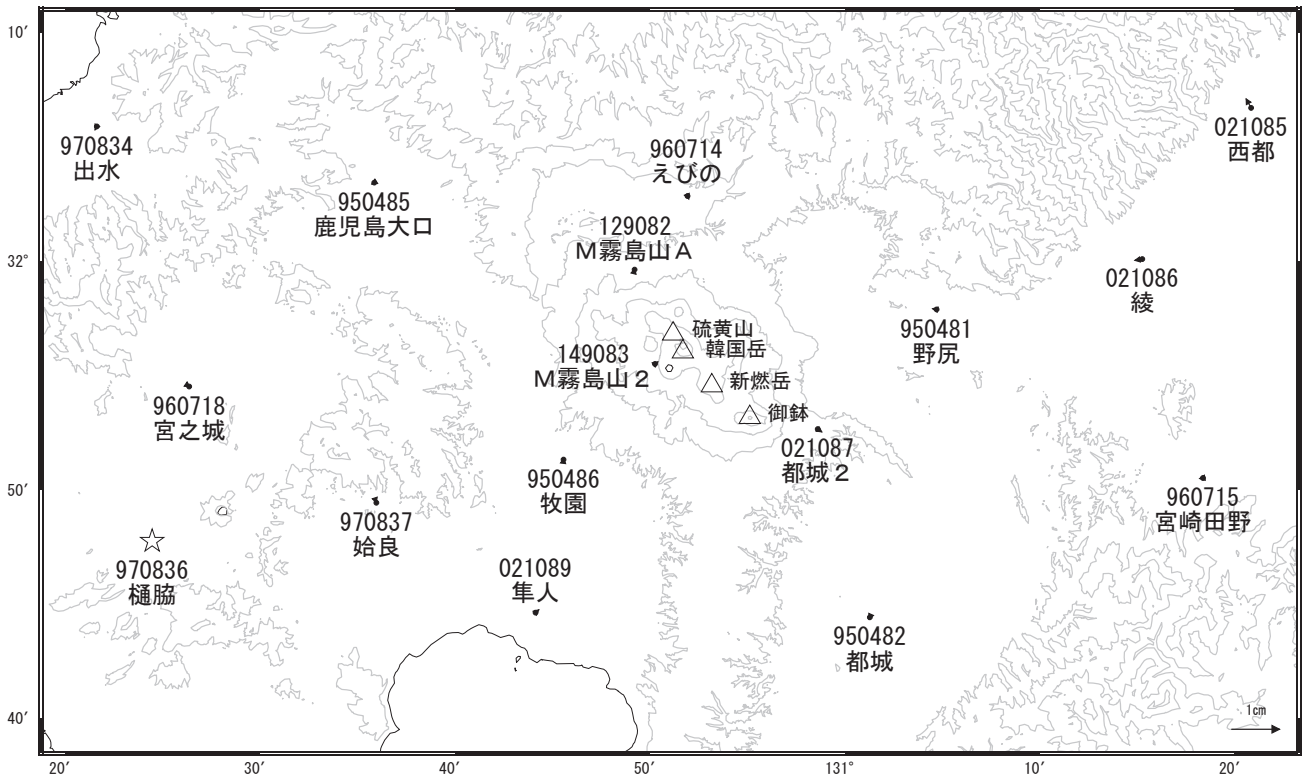

☆ 固定局:樋脇(970836)

国土地理院